



DEPARTEMENT DE L'ESSONNE  
COMMUNE DE MERVILLE

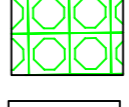


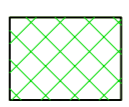
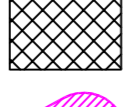




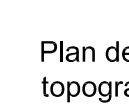
**PLAN  
LOCAL  
d'URBANISME**

**PLAN DE ZONAGE Est**

**N°2** PLU  
Document approuvé par délibération  
du conseil municipal du 03 février 2011

Echelle 1/5000

**LEGENDE**

-  Espace boisé classé
-  Limite de zone
-  Limite de commune
-  Espace paysager ou bâti remarquable  
au titre de l'article L.123.1-7° du Code de l'Urbanisme
-  Emplacements réservés
-  Périmètre de protection de 35 m  
autours des cressonnières
-  Bande de protection de 50 m des massifs boisés de plus de 100 ha
-  Bande paysagère inconstructible
-  Polygone de constructibilité
-  Secteurs de mixité sociale au titre de l'article  
L.123-1-16 du Code de l'Urbanisme  
20% en locatif social

Plan de zonage établi sur la base de plans dressés par S.A.R.L.V.KLINGE Ingénieur  
topographe E.N.S.A.I.S Géomètre Expert Foncier